

# Ausbau der Hinterstraße

Bürgerversammlung am 11.07.2018



# Ausbau der Hinterstraße

Bürgerversammlung am 11.07.2018

Eduard Harder, Planungsbüro Hahm



Thomas Backes, Erster Beigeordneter

Uwe Dickmanns, Bauen und Umwelt

Martina Roters, Bauen und Umwelt

Holger Ludorf, Planung, Bauordnung und Verkehr

Jan Wenning, Abwasserwerk

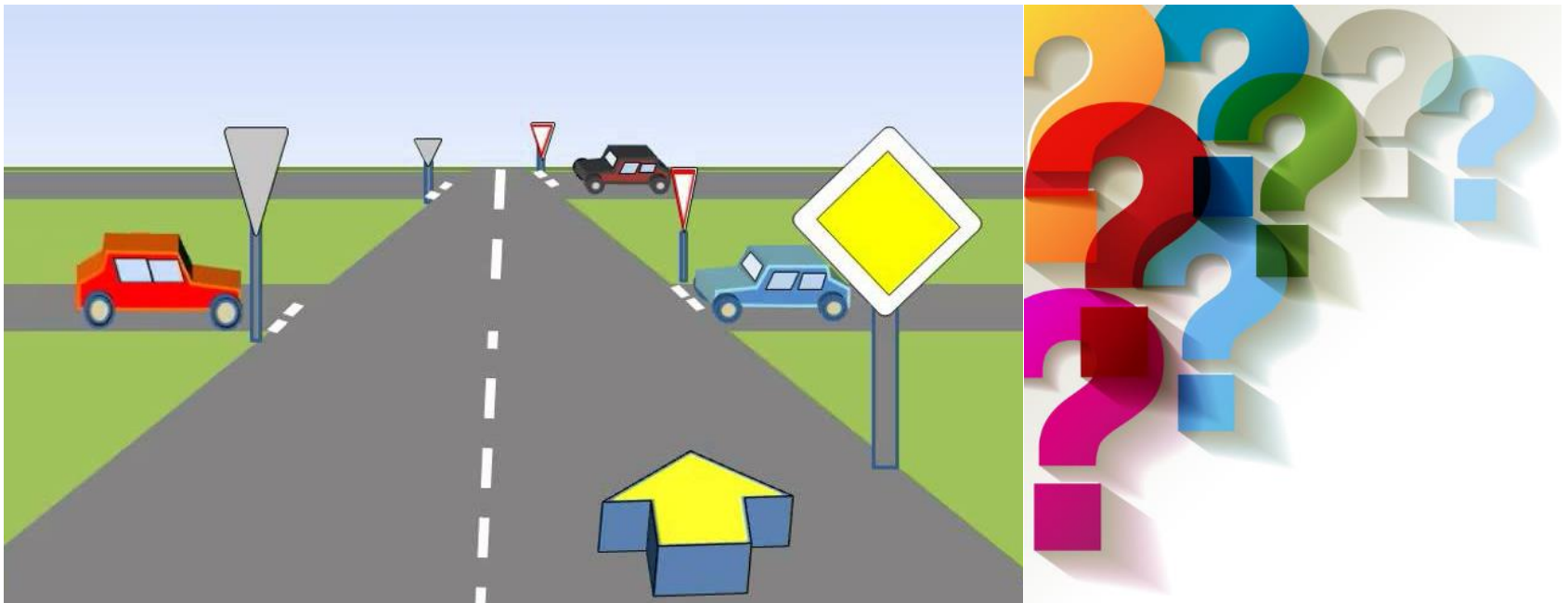


# Ausbau der Hinterstraße





Bürgerversammlung am 11.07.2018

- |  |                                 |
|--|---------------------------------|
| 1. Begrüßung                           | Thomas Backes                   |
| 2. Grundlagen der Planung / Leitfragen | Holger Ludorf                   |
| 3. Planung in Varianten                | Holger Ludorf                   |
| 4. Kosten/Ausbaubeitrag                | Uwe Dickmanns<br>Martina Roters |
| 5. Zeitplan                            | Uwe Dickmanns                   |

## 2. Rahmenbedingungen / Leitfragen



Holger Ludorf, Stadt Coesfeld

<p><b>A</b></p>	<p><b>Tempo 30-Zone</b></p> 	<ul style="list-style-type: none"> <li>• abseits der Hauptverkehrsstraßen</li> <li>• separater Gehweg erforderlich,</li> <li>• Trennung Fahrbahn/Gehweg durch Bordstein (ggf. Muldenrinne)</li> <li>• keine Sonderregelungen zum Parken</li> </ul>
<p><b>B</b></p>	<p><b>Halteverbotszone</b></p> 	<ul style="list-style-type: none"> <li>• eingeschränktes Haltverbot auf allen öffentlichen Verkehrsflächen</li> <li>• Parken in gekennzeichneten Flächen erlaubt</li> </ul>
<p><b>C</b></p>	<p><b>Parkflächenbewirtschaftung</b></p> 	<ul style="list-style-type: none"> <li>• Parkscheinautomat &gt; Kunden und Besucher</li> </ul>
<p><b>D</b></p>	<p><b>Bewohnerparken</b></p> 	<ul style="list-style-type: none"> <li>• Bewohnerparkzone A</li> </ul>

# Bürgerversammlung 11.07.2018

## 2. Rahmenbedingungen / Leitfragen

**E** Maßnahmen des  
Abwasserwerkes  
(und der Stadtwerke)



F	Ratsbeschluss	<p>21.12.2017</p> <p>Beschluss, „die Hinterstraße im Zusammenhang mit der Erneuerung der Kanalisation zur Gemeinschaftsstraße im Sinne des Integrierten Handlungs- und Maßnahmenkonzeptes Innenstadt (InHK) zu planen.“</p>
---	---------------	---

... in denen die Gestaltung die gegenseitige Rücksichtnahme fördert und den langsamen Verkehrsteilnehmern ein gewisser Vorrang eingeräumt wird




Abb. 78 Bestand Jakobiring  
Abb. 79 Fotomontage Jakobiring



### Gemeinschaftsstraßen

Unter Gemeinschaftsstraßen werden alle Straßen verstanden, in denen die Gestaltung die gegenseitige Rücksichtnahme aller Verkehrsteilnehmer fördert und den langsamen Verkehrsteilnehmern ein gewisser Vorrang eingeräumt wird. In Abhängigkeit der Funktion und Belastung der Straße erfolgt die Konzeption.

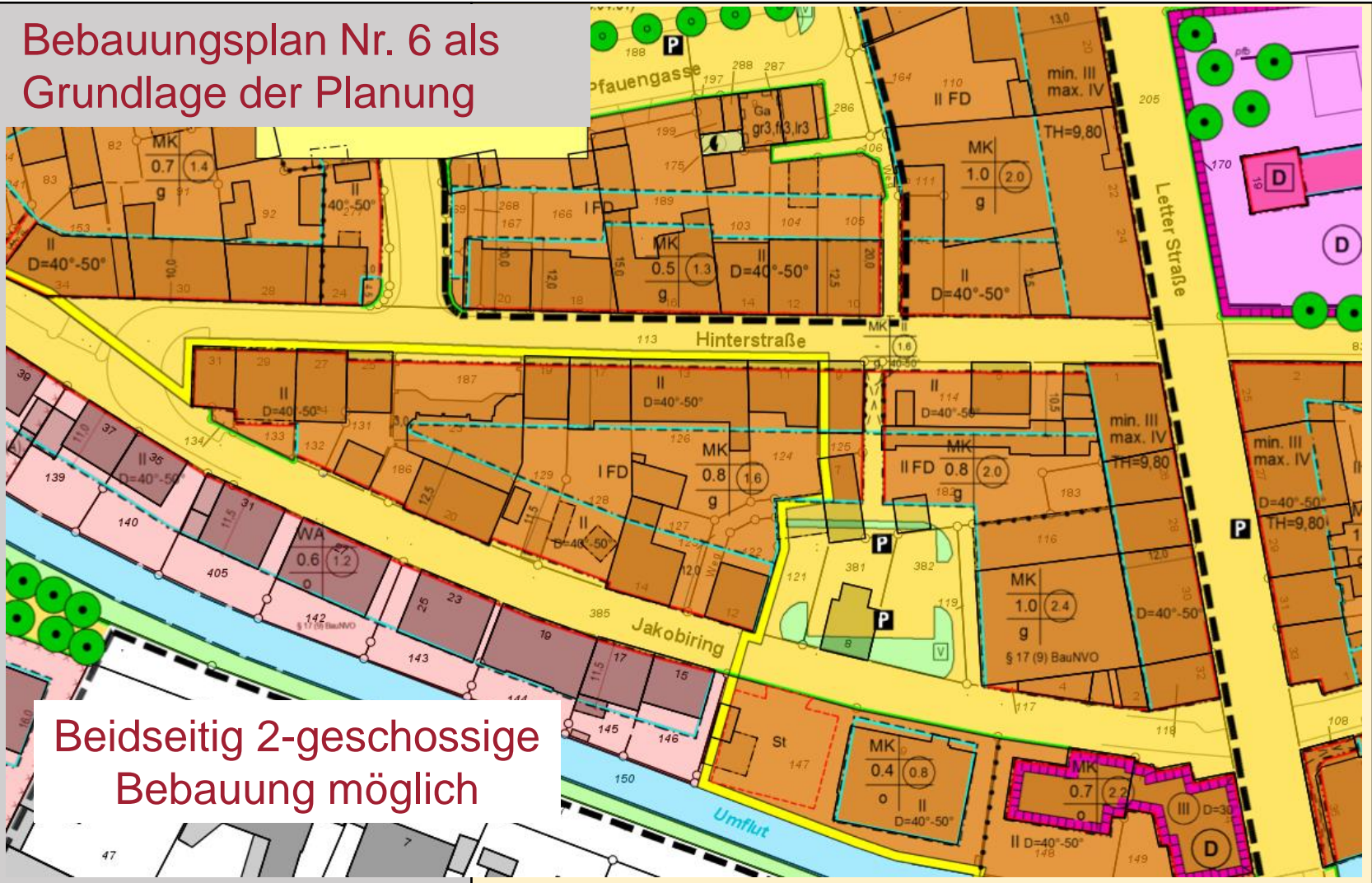


F	Ratsbeschluss	<p>17.05.2018</p> <p>Beschluss, dass die Hinterstraße nach Durchführung der Baumaßnahmen des Abwasserwerks und der Stadtwerke auf der gesamten Breite und Länge entsprechend den technischen Vorgaben der RSTO 12 (Richtlinien für die Standardisierung des Oberbaus von Verkehrsflächen) herzustellen ist.</p> <p> alleinige Wiederherstellung des Oberbaus mit heutigen Stärken nach Maßnahmen des AWW und der Stadtwerke ausgeschlossen</p>
---	---------------	---

# Bürgerversammlung 11.07.2018

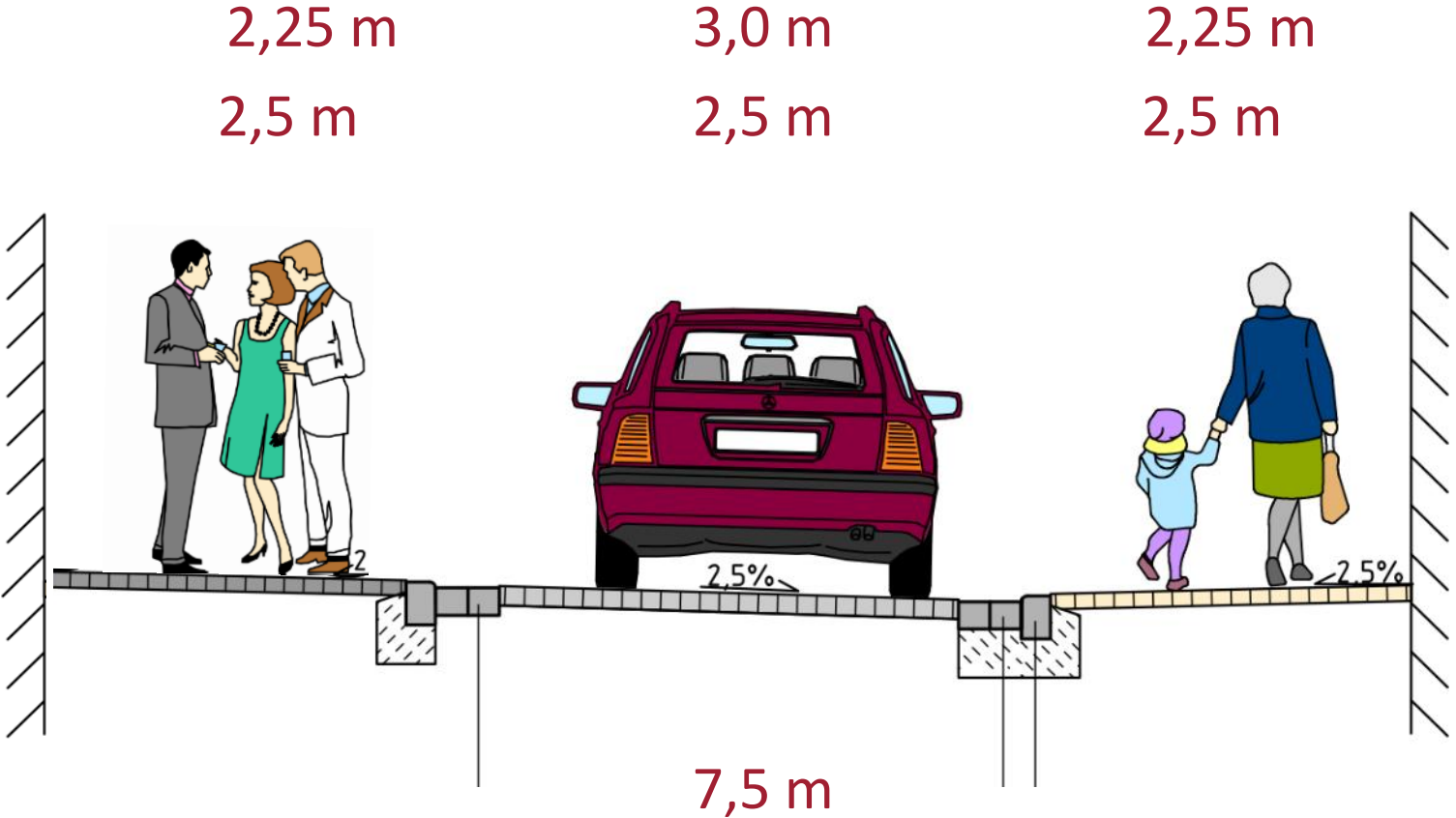
## 2. Rahmenbedingungen / Leitfragen

G Bebauungsplan Nr. 6 als Grundlage der Planung



# Bürgerversammlung 11.07.2018

## 2. Rahmenbedingungen / Leitfragen



# Bürgerversammlung 11.07.2018

## 2. Rahmenbedingungen / Leitfragen

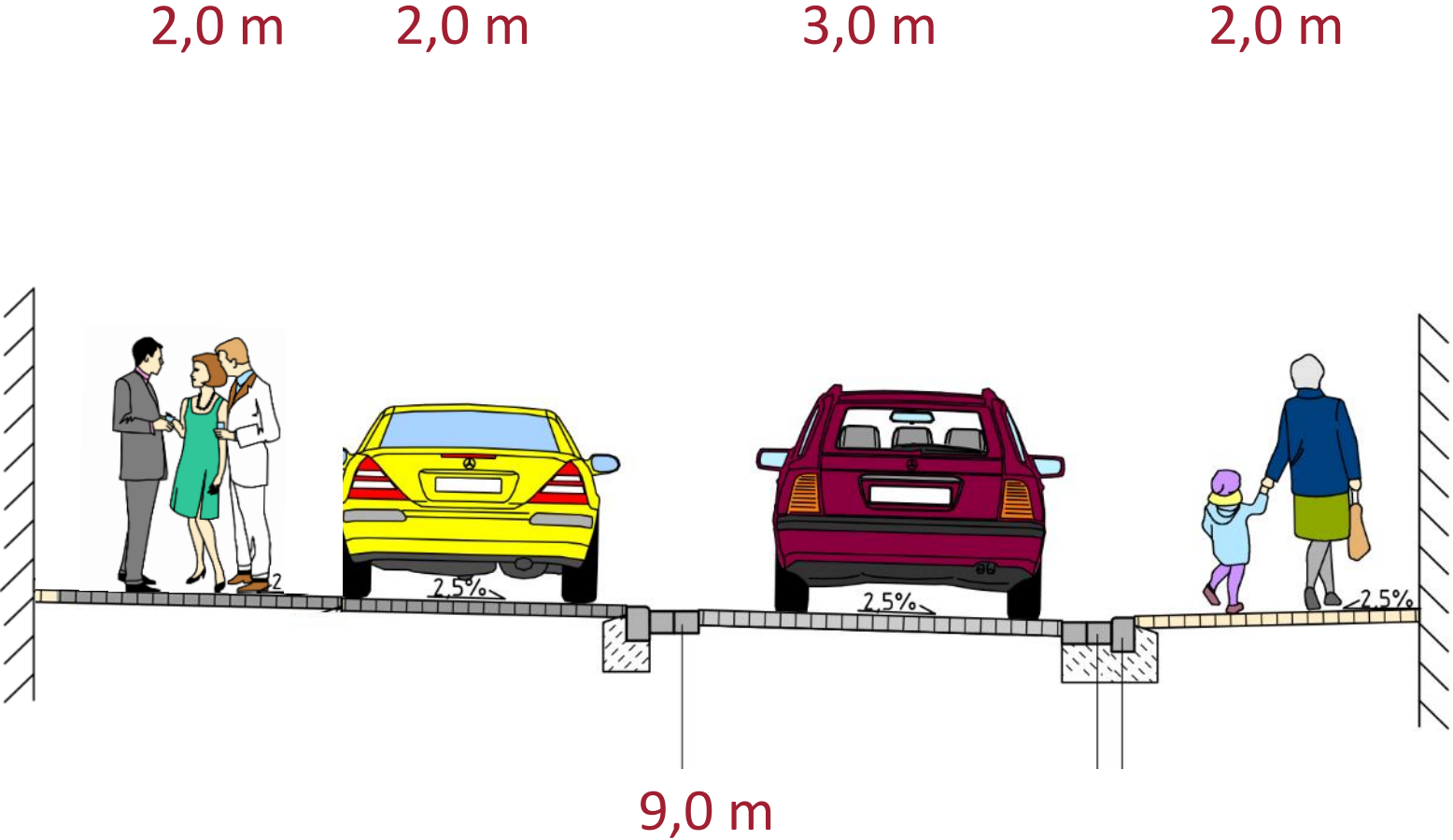


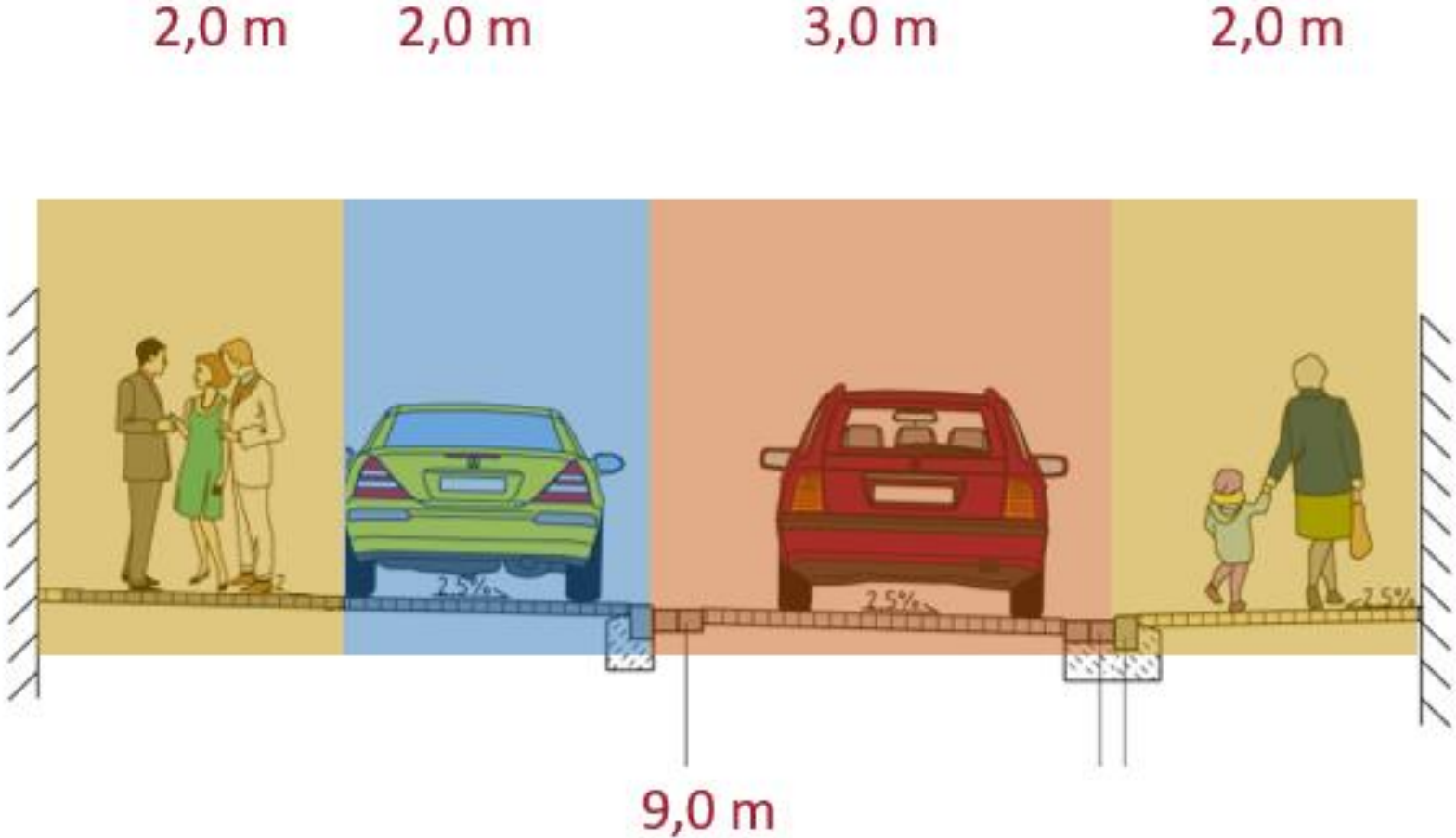
1a	Wie viele Stellplätze braucht die Straße?		
1b	Wer soll die Stellplätze nutzen dürfen?	Kunden/Bewohner wie heute	Nur Bewohner
1c	Anordnung der Parkstände	einseitig	versetzt
1d	wenn einseitig:	im Norden (gerade Hausnummern)	Im Süden (ungerade Hausnummern)

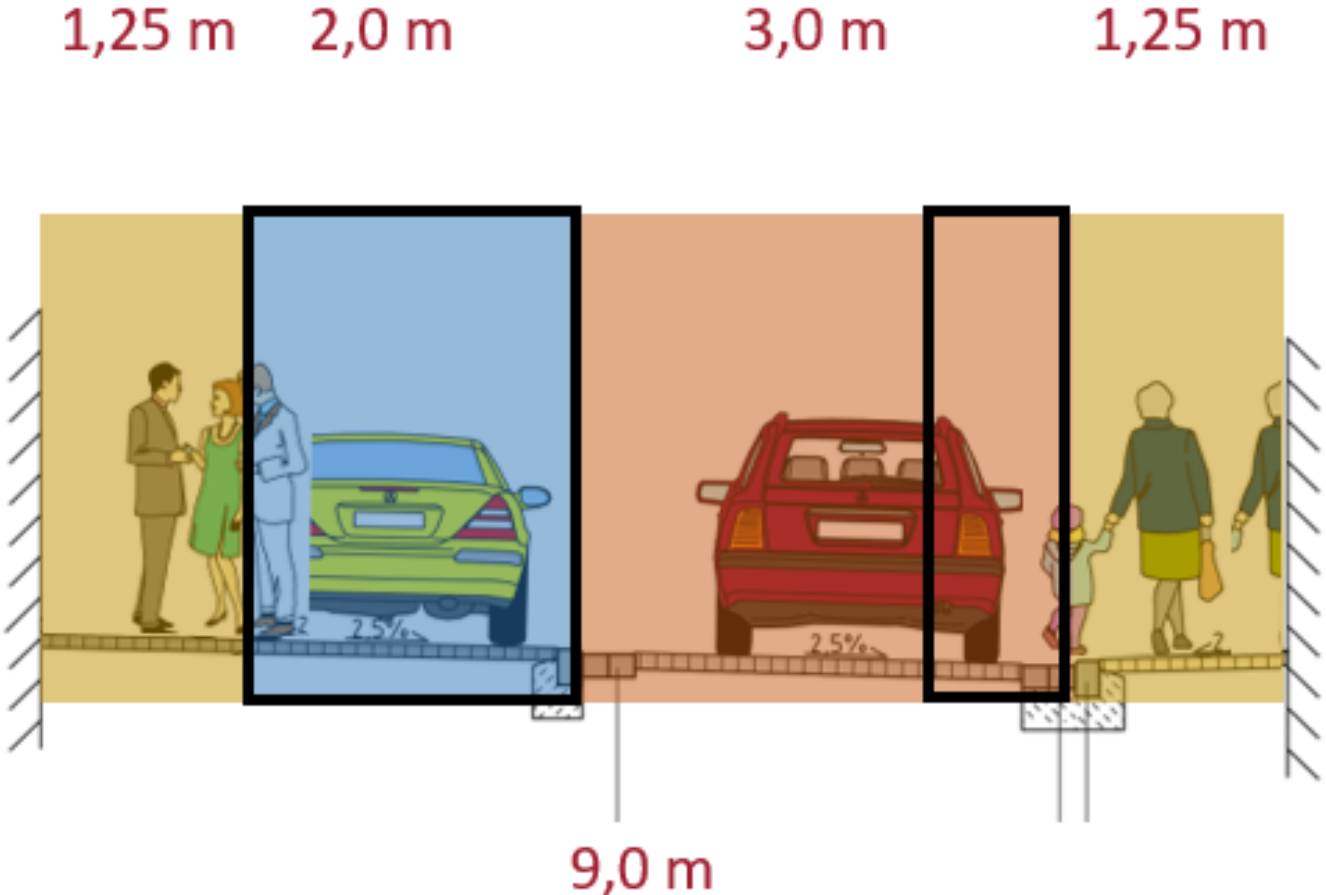


# Bürgerversammlung 11.07.2018

## 2. Rahmenbedingungen / Leitfragen







2	Gehwegbreite	jeweils 1,25 m	2,0 m / 0,5 m
3	Straßenoberfläche	Betonsteinpflaster	Asphalt
4	Trennung zwischen Gehweg u. Fahrbahn	Rundbord, Höhe ca. 1 cm	Rundbord, Höhe ca. 3 cm
5	Einmündung Pfauengasse	Vorfahrt für Hinterstraße	Rechts-vor-Links
6	Straßenbegrünung	Bäume	(weniger) Bäume + Fassadengrün





# Bürgerversammlung 11.07.2018

## 2. Rahmenbedingungen / Leitfragen















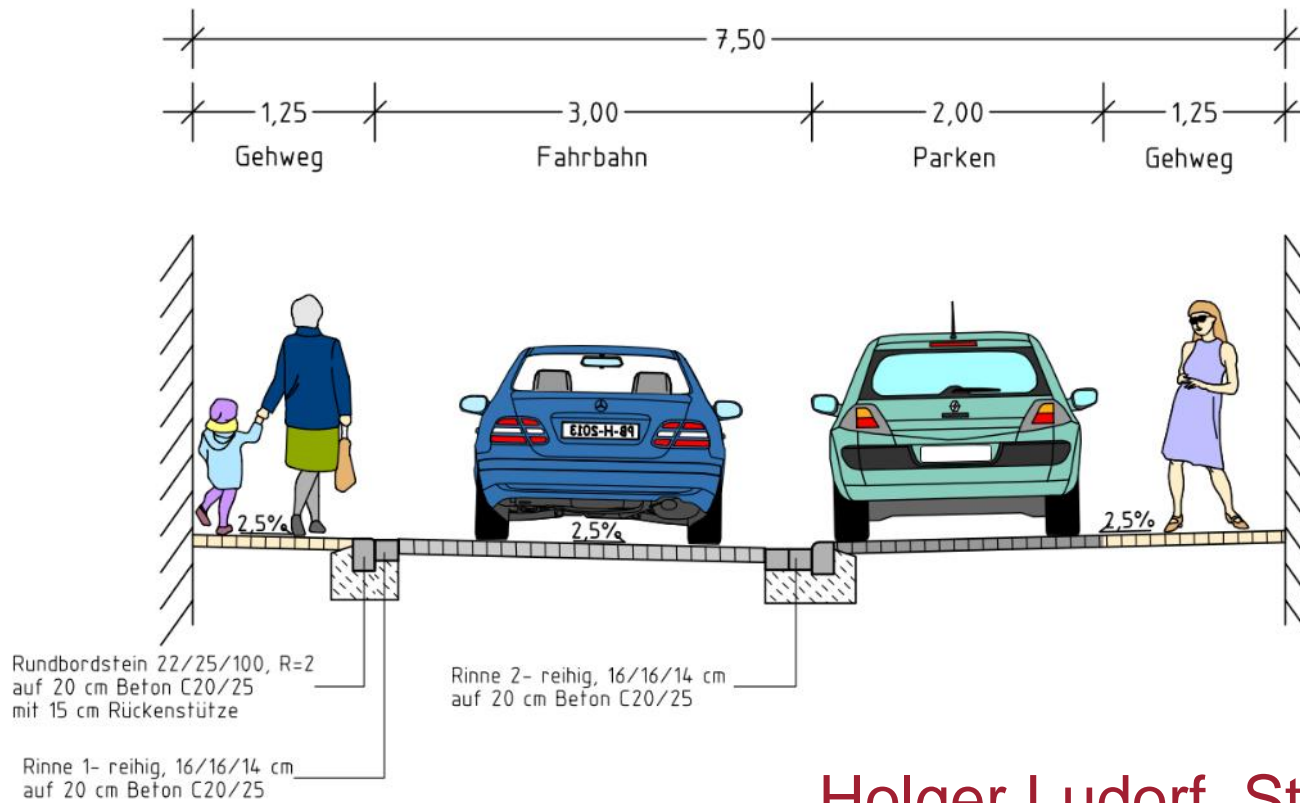








## 3. Planung in Varianten



Holger Ludorf, Stadt Coesfeld

## 4. Kosten/Ausbaubeitrag



Uwe Dickmanns, Martina Roters  
Stadt Coesfeld

## 5. Zeitplan



Stadt Coesfeld  
Markt 8  
48653 Coesfeld

Holger Ludorf  
Tel.: (02541) 939-1306

E-Mail: [holger.ludorf@coesfeld.de](mailto:holger.ludorf@coesfeld.de)  
E-Post: [info@coesfeld.epost.de](mailto:info@coesfeld.epost.de)

<http://www.coesfeld.de>

# Vielen Dank für Ihre Aufmerksamkeit!